

# EKONOMIČAN GPS NAVIGATOR ZA POLJOPRIVREDU

## PREDSTAVLJAMO NOVI GPS NAVIGATOR: TRIMBLE EZ-GUIDE 250

Kao dokazani tehnološki lider Trimble ponosno predstavlja novi GPS navigator EZ-Guide 250. Sa naprednim komandama i ekranom u boji, jednostavan je za rad i odmah spreman za upotrebu. Možete ga dograditi sa EZ-Steer 500 sistemom za automatsko održavanje pravca, što sistem čini potpuno automatizovanim.

**EZ-GUIDE 250**

### EKRAN 10,9 cm

Ekran u boji prikazuje oblast izvršenih radova, vašu trenutnu poziciju, preostalu površinu za obradu i odstupanje prohoda

### SVETLOSNA NAVIGACIJA

15 svetlećih dioda daje informacije za održavanje pravca



### USB

Podaci o izvršenim radovima prenose se na PC računar pomoću USB memorije, radi prikaza karte i drugih izveštaja o izvršenim radovima

### INTEGRISAN GPS PRIJEMNIK

Omogućuje podmetarsku DGPS tačnost prolaza sa mini antenom ili tačnost 15 - 20 cm sa opcionom antenom AG15 (preporučeni komplet). Optimalna tačnost navođenja sa OnPath filter tehnologijom za upotrebu u bilo kom delu sveta.



Evropa



Severna Amerika



Japan

### FREEFORM NAVOĐENJE

Neograničena fleksibilnost navođenja. Dozvoljava vam različite tipove i oblike prohoda, koji najviše odgovaraju vašoj konfiguraciji terena.

Na vama je samo da vozite, dok će EZ-Guide 250 automatski pratiti najbliži prohod i navoditi vas uz njega.



Trimble Agriculture. Put koji svi slede.

# LIVONA<sup>DOO</sup>

Bežanijskih ilegalaca 8 - 11070 Novi Beograd - Tel: 011 718-1277 - Internet: www.livona.rs - E-mail: info@livona.rs

# TRIMBLE EZ-GUIDE 250

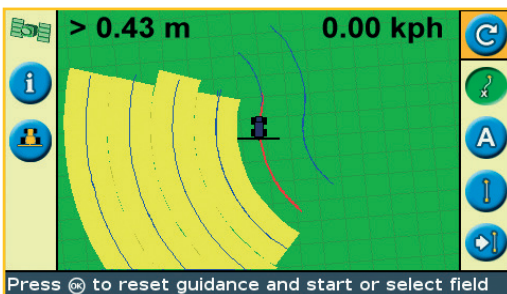
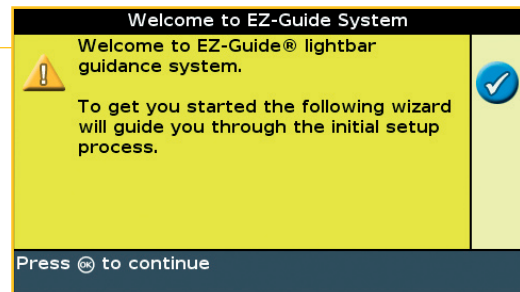


## DODATNE POGODNOSTI

- ✓ Mogućnost dogradnje EZ-Steer 500 sistema za automatsko održavanje pravca
- ✓ Povećana tačnost uklapanja prohoda od 15-20cm sa GPS antenom AG15
- ✓ Radar brzine i NMEA izlaz podataka za povezivanje raznih dodatnih uređaja
- ✓ Zglobni nosač za laku ugradnju i opcioni vakuumski nosač za vebrobransko staklo
- ✓ Robusno aluminijumsko kućište za visoku izdržljivost uređaja
- ✓ Intuitivan i lak za primenu

## JEDNOSTAVNO RUKOVANJE

- ✓ Brza priprema navigatora za rad
- ✓ Uputstva sa grafičkim prikazima omogućuju jednostavan unos parametara za navođenje, korak po korak
- ✓ Lako i jednostavno kalibrišite EZ-Steer uređaj, podesite GPS korekcije, izaberite vrstu navođenja prema obliku parcele

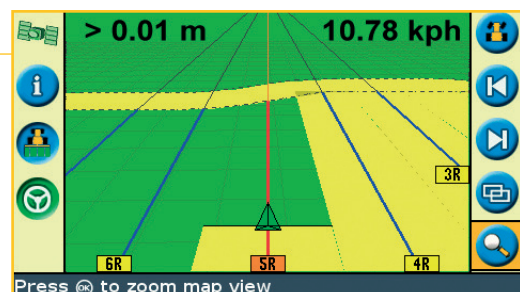


## KARTIRANJE

- ✓ Pogled odozgo za pregled trenutnog položaja, obrađene površine, kao i pomoć u uvratini pri ulasku u naredni red
- ✓ Pogled u perspektivi za lakše navođenje (slika dole)
- ✓ Pomoću tastera [Zoom In] možete uvećati sliku za jasan prikaz eventualnih preklapa i oplazina ili umanjiti za prikaz cele obrađene površine
- ✓ Brz i lak prenos izveštaja o dnevnim aktivnostima u PC računar, za kontrolu i arhivu izvedenih radova

## FUNKCIJSKI TASTERI

- ✓ Funkcijski tasteri pružaju brzu pomoć i potrebne informacije tokom rada, u bilo kom trenutku
  - ⓘ Informacije o trenutnom učinku, površini parcele, statusu GPS satelita i DGPS korekcije
  - ❓ Pomoć pri operaciji koju trenutno izvršavate



[www.trimble.com](http://www.trimble.com)

© 2008, Trimble Navigation Limited. Sva prava zadržana. Trimble, Globe & Triangle logo, AgGPS, EZ-Guide, EZ-Steer, OnPath su robne marke Trimble Navigation Limited, registrovane u Sjedinjenim Američkim Državama i u drugim zemljama. Autopilot i FreeForm su robne marke Trimble Navigation Limited. Sve druge robne marke su u posedu njihovih vlasnika.

Livona d.o.o.  
Bežanijskih ilegalaca 8  
11070 Novi Beograd  
+381 (0)11 718-1277  
[www.livona.rs](http://www.livona.rs)  
[info@livona.rs](mailto:info@livona.rs)

Trimble Agriculture Division  
10355 Westmoor Drive, Suite 100  
Westminster, CO 80021, SAD  
+1-913-495-2700 Tel.  
+800-865-7438 Tel. (US Toll Free)

