

EKONOMIČNI GPS NAVIGATOR ZA POLJOPRIVREDU

PREDSTAVLJAMO OSNOVNI GPS NAVIGATOR: TRIMBLE EZ-GUIDE 250

EZ-Guide 250 je GPS navigator visokog kvaliteta, sa osnovnim navigacionim funkcijama i povoljnom cenom. Jednostavan je za korišćenje i lako prenosiv iz jednog traktora u drugi. EZ-Guide 250 se uglavnom koristi za manuelno navođenje, za operacije koje ne zahtevaju visoku tačnost, kao što su đubrenje, prskanje, setvospremiranje, tanjiranje.

EZ-GUIDE 250

EKRAN 10,9 cm

Ekran u boji prikazuje oblast izvršenih radova, vašu trenutnu poziciju, preostalu površinu za obradu i odstupanje prohoda

SVETLOSNA NAVIGACIJA

15 svetlećih dioda daje informacije za održavanje pravca



USB

Podaci o izvršenim radovima prenose se na PC računar pomoću USB memorije, radi prikaza karte i drugih izveštaja o izvršenim radovima

INTEGRISAN GPS PRIJEMNIK

Omogućuje podmetarsku DGPS tačnost prolaza sa mini antenom ili tačnost 15 - 20 cm sa opcionom antenom AG15 (preporučeni komplet). Optimalna tačnost navođenja sa OnPath filter tehnologijom za upotrebu u bilo kom delu sveta.

FREEFORM NAVOĐENJE

Neograničena fleksibilnost navođenja. Dozvoljava vam različite tipove i oblike prohoda, koji najviše odgovaraju vašoj konfiguraciji terena.

Na vama je samo da vozite, dok će EZ-Guide 250 automatski pratiti najbliži prohod i navoditi vas uz njega.



Evropa



Severna Amerika



Japan



Trimble Agriculture. Put koji svi slede.

LIVONA^{DOO}

Bežanijskih ilegalaca 8 - 11070 Novi Beograd - Tel: 011 718-1277 - Internet: www.livona.rs - E-mail: info@livona.rs

TRIMBLE EZ-GUIDE 250

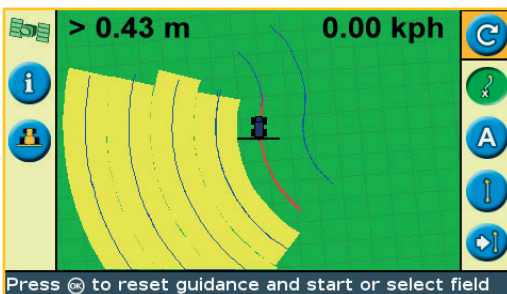
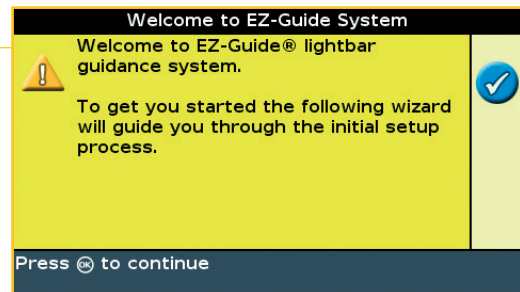


DODATNE POGODNOSTI

- ✓ Mogućnost dogradnje EZ-Steer sistema za automatsko održavanje pravca
- ✓ Povećana tačnost uklapanja prohoda od 15-20cm sa GPS antenom AG15
- ✓ Radar brzine i NMEA izlaz podataka za povezivanje raznih dodatnih uređaja
- ✓ Zglobni nosač za laku ugradnju i opciono vakuumski nosač za vetrobransko staklo
- ✓ Robusno aluminijumsko kućište za visoku izdržljivost uređaja
- ✓ Intuitivan i lak za primenu

JEDNOSTAVNO RUKOVANJE

- ✓ Brza priprema navigatora za rad
- ✓ Uputstva sa grafičkim prikazima omogućuju jednostavan unos parametara za navođenje, korak po korak
- ✓ Lako i jednostavno kalibrišite EZ-Steer uređaj, podesite GPS korekcije, izaberite vrstu navođenja prema obliku parcele

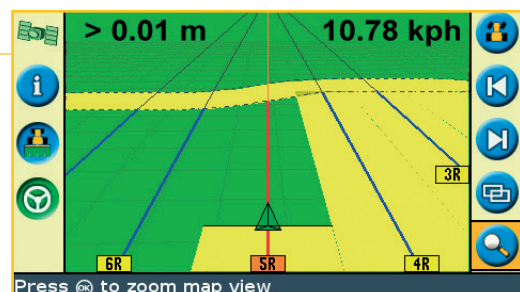


KARTIRANJE

- ✓ Pogled odozgo za pregled trenutnog položaja, obrađene površine, kao i pomoć u uvratini pri ulasku u naredni red
- ✓ Pogled u perspektivi za lakše navođenje (slika dole)
- ✓ Pomoću tastera [Zoom] možete uvećati sliku za jasan prikaz eventualnih preklapa i oplazina ili umanjiti za prikaz cele obrađene površine
- ✓ Brz i lak prenos izveštaja o dnevnim aktivnostima u PC računar, za kontrolu i arhivu izvedenih radova

FUNKCIJSKI TASTERI

- ✓ Funkcijski tasteri pružaju brzu pomoć i potrebne informacije tokom rada, u bilo kom trenutku
 - ⓘ Informacije o trenutnom učinku, površini parcele, statusu GPS satelita i DGPS korekcije
 - ❓ Pomoć pri operaciji koju trenutno izvršavate



www.trimble.com

© 2008, Trimble Navigation Limited. Sva prava zadržana. Trimble, Globe & Triangle logo, AgGPS, EZ-Guide, EZ-Steer, OnPath su robne marke Trimble Navigation Limited, registrovane u Sjedinjenim Američkim Državama i u drugim zemljama. AutoPilot i FreeForm su robne marke Trimble Navigation Limited. Sve druge robne marke su u posedu njihovih vlasnika.

Livona d.o.o.
Bežanijskih ilegalaca 8
11070 Novi Beograd
+381 (0)11 718-1277
www.livona.rs
info@livona.rs

Trimble Agriculture Division
10355 Westmoor Drive, Suite 100
Westminster, CO 80021, SAD
+1-913-495-2700 Tel.
+800-865-7438 Tel. (US Toll Free)

